

Dame Nature

le Pays
de
Stenay

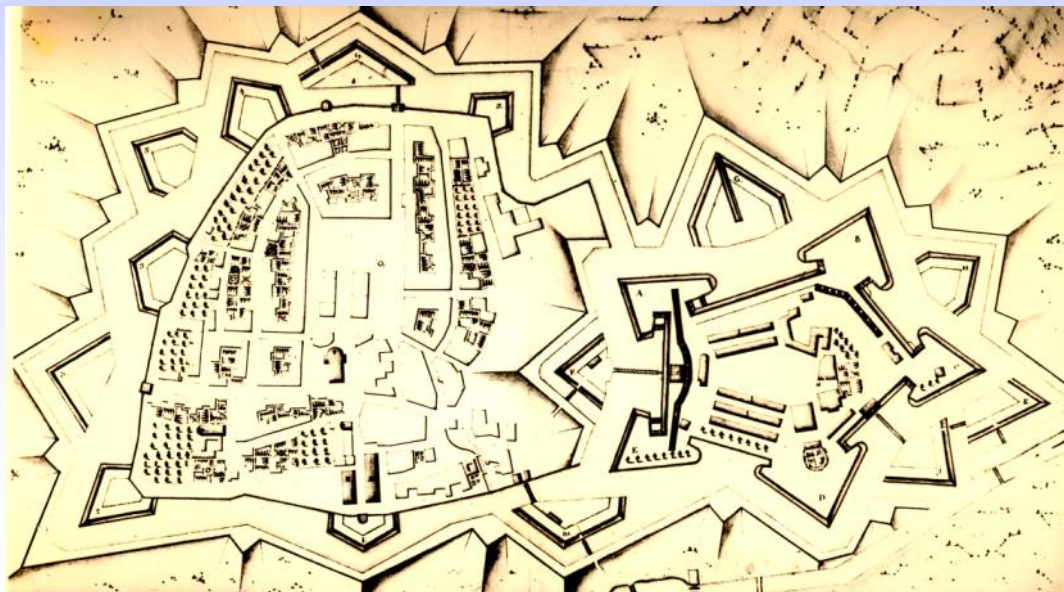
Culture et curiosités



CIRCUIT DES ANCIENS REMPARTS



Suivez les traces des anciennes fortifications de la ville de Stenay, entre cité civile et citadelle militaire ! Cette belle promenade d'environ 1h15 à travers ruelles et sentiers vous invite à un beau voyage à travers le temps.



Plan 1 : Stenay aujourd'hui

Le circuit et les plus beaux coins pour prendre des photos



CIRCUIT DES ANCIENS REMPARTS

Un peu d'histoire : Stenay, ville de passage située aux confins de la France et de l'Empire Ger-manique, place forte et ville au riche passé militaire, a toujours ressenti la nécessité de se proté-ger derrière un système de fortifications.

Les premières murailles semblent avoir été édifiées **avant l'an mil**. Au fil des guerres, des sièges et des progrès de l'artillerie, des adaptations y furent apportées ; et ce n'est que vers 1615 que les dernières modifications de la citadelle furent terminées.

Après le rattachement définitif à la France en **1654** et le recul des frontiè-res vers l'est, la citadelle fut démantelée en **1689**.

DEPART DE L'OFFICE DE TOURISME

1

En sortant de l'Office de Tourisme prendre à gauche la rue André Maginot sur 200 m environ.



2 Début de la promenade à l'emplacement de l'ancienne **porte de Bourgogne** (photo ci-contre) qui surplombait la rue entrant dans la vil-le. Elle fut démolie en **1925** pour faciliter l'accès des véhicules au centre ville !



Avant de prendre la **ruelle des Glacis** à gauche, remarquez à droite la maison de caractère construite en **1881** par un ingénieur du canal.

Vous longez par ce chemin le mur de l'**octroi** du **XVIIIe siècle**, à l'emplacement des anciens remparts démolis.

Octroi = Taxe qui était perçue à l'entrée d'une ville.

3 Laissant la **ruelle du Pavé** sur votre droite, poursuivez par la **ruelle des Glacis**.

Quelques dizaines de mètres plus loin, prenez sur votre droite. C'est à cet endroit que le jeune **VAUBAN** fut blessé à la jambe lors de la prise de la ville par **LOUIS XIV** et son

Sacré roi le 7 juin 1654 à Reims, **LOUIS XIV** n'est alors âgé que de 16 ans lorsque avec Mazarin, il rejoint Fabert et toute son armée, dont le jeune **VAUBAN**, pour prendre la ville de Stenay après 56 jours de résistance. La victoire sera fêtée à Paris. C'est Louis XIV qui exigera le démantèlement de la ville en 1689.



Un peu plus loin sur la droite, un pré et des jardins populaires remplacent l'ancien **bas-tion de la clochette** (★ plan 2)

4 Poursuivant la ruelle des Glacis jusqu'au bout, vous contournez un superbe parc privé localisé sur votre gauche derrière le mur, qui a été créé au **XVIIIe siècle** prenant de part et d'autre du rempart démolé.

5 Prenez la ruelle partiellement enherbée, qui se trouve sur votre gauche, toujours en suivant le parc privé. Là, se trouvait autrefois le **bastion de la Grille** (★ plan 2), surplombant la vallée de la Meuse. Une partie du rempart est encore visible à gauche, avant de déboucher sur la **rue Pasteur**.


6 Juste à gauche, sur la maison n° 28, **un chapiteau provenant de la porte de Cervisy** (photo ci-contre), porte d'entrée Nord de la ville.



7 Traversez maintenant la route et descendez la **ruelle Malnoury** toute engazonnée, qui longe le rempart, dont vous admirerez les pierres de rempart parfaitement appareillées.

En bas sur la **rue Basse des Remparts**, une bosse témoigne l'emplacement de l'ancien **bastion Saint François** (★ plan 2). Prenez la **rue Basse des Remparts** sur votre gauche.

8 Le long de la rue Basse des remparts, nous distinguons dans le mur de gros appareil, l'emplacement d'une **poterne basse** (photo ci-contre) qui passait sous la muraille et se trouvait semble-t-il surmontée d'une **échauguette**.



Poterne = Dans d'anciennes fortifications, porte secrète d'un ouvrage, donnant sur le fossé.



Echauguette = Guérite de guet généralement en surplomb sur une muraille fortifiée, une tour, une bâtisse,...

9 Engagez-vous dans la **ruelle Charlotte** (escalier) qui mène au **lavoir des Minimes**



(photo ci-contre), autrefois fontaine de Wé (eau en celte), l'un des plus anciens endroits fréquenté avant même que Stenay soit une ville à proprement parler. Alimenté par une importante source souterraine toute proche, remarquez son canal d'évacuation qui passait sous le rempart (aujourd'hui sous la rue Basse des remparts) et qui s'en va toujours nourrir les terres des maraîchers de l'autre côté.

Le bâtiment juste derrière le lavoir abrite l'école Albert Toussaint, il fut auparavant **couvent des Minimes** (voir photo) construit en **1617**. Il fut rehaussé de deux étages en **1908**. Les cellules des moines et une partie du cloître y sont encore en parfait état.



10 Revenant sur nos pas reprenons la **rue Basse des Remparts** sur la gauche. Plus loin, derrière le mur se trouvaient une ferme et une brasserie (il existait 5 brasseries à Stenay) donnant sur la rue par une porte en arc de cercle.

11 Sur la **Place Porte de France**, situé en face de l'Hôtel du Commerce, se trouvait la porte du même nom. Au cours de récents travaux, des pieux et des fondations de fortifications ont été mis au jour.

12 Prenez ensuite la **rue du Moulin** à droite de l'Hôtel du Commerce. Pour voir le moulin, faites un petit détour Impasse Dagobert.



La **rue du Moulin** serpente et contourne l'ancien emplacement du **Bastion de France** (★ plan 2).



13 Entrez maintenant dans le **parc de la Forge** (photo ci-contre), situé sur votre gauche. Ce parc, aujourd'hui communal, fut aménagé **après 1835** par le maître de forge devant sa maison d'habitation (aujourd'hui centre socioculturel). L'imposante bâtisse séparait le jardin privatif de l'usine qui fonctionna de **1776 à 2005** (soit 229 ans !).

la sortie du parc sur votre gauche

14 Après 300m, prenez et traversez la route pour rejoindre la **rue de la Citadelle**, par laquelle vous entrez dans la partie citadelle de la ville. Seule une partie de **l'ancienne porte de la ville** (photo ci-contre) reste visible.



15 A droite, on aperçoit la **maison du Gouverneur** (voir photo) qui abrite les bureaux du Musée de la Bière. Construit à la **fin du XVI^e siècle** sur ordre du Duc de Lorraine pour y héberger le Gouverneur de la cité, il hébergea également le commandant d'armes de la place **après 1654** lorsque Stenay devint française et fut affecté à la brigade de gendarmerie entre **1805 et 1978**.

16 Quelques mètres plus loin, à gauche, se situe la **maison du lieutenant du Roy** (au N°30 photo ci-contre) qui servait au **XVI^e siècle** de logement au représentant du roi. Sa tour arrière, ronde en demi hors œuvre et couverte en poivrière contient un escalier à vis. Il est construit sur deux caves parallèles voutées en berceau.



17 Vous êtes maintenant au cœur de la citadelle avec à votre droite les **magasins aux affûts et aux armes** (photo ci-contre), aujourd'hui propriété et parc privés.

A gauche : le corps de caserne maintenant devenu petits logements civils.



18 A l'arrière, le magasin aux vivres transformé en malterie fin XIXe début XXe avec ajout d'un étage et de deux **tourailles**. Le **Musée Européen de la Bière** (photo) y est installé depuis 1986.

Touraille = Etuve dans laquelle on transforme en malt les grains d'orge germés, par séchage à l'air chaud.



19 La Citadelle était séparée de la ville par une porte traversant à la fois le mur d'enceinte et l'église Saint Dagobert, dont il ne reste qu'un bout d'ogive en hauteur. Son **portail** (photo ci-contre) est visible au 3 Place R.Poincaré dans une salle d'exposition permanente à côté de l'Office de Tourisme au centre-ville (payant).



20 Continuez jusqu'au bout de la rue puis prenez à droite la **rue Laennec**, longeant l'ancienne **caserne de cavalerie** (photo), longue de 144 m, construite en 1747, un siècle après le démantèlement

de la ville et utilisée par l'armée jusqu'en 1940. On y trouve maintenant des services de proximité et des logements.

21 Engageons nous dans la **rue Vauban**. En haut à droite, on aperçoit le **lavoir Millo**t (photo ci-contre), construit entre les deux guerres et récemment transformé en habitation.

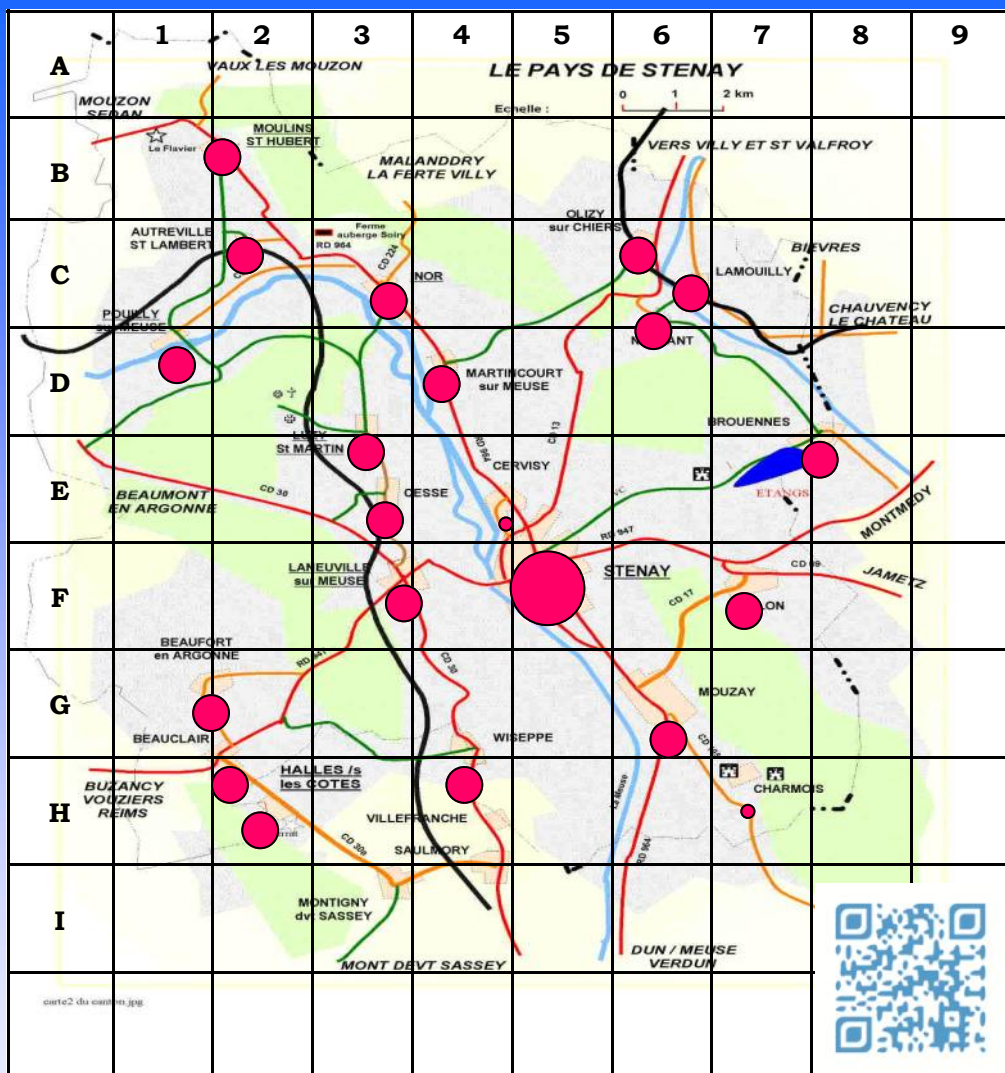
Au bout de la **rue Paul Bert** se trouvait l'église Saint-Maurice, semble-t-il la toute première église construite à Stenay vers le **VIe siècle**. On continue dans la **rue des Hauts Remparts**, où nous retrouvons le rempart contre lequel sont adossées les maisons.



22 Nous retrouvons la **porte de Bourgogne** et la fin de notre promenade.

Plan 2 : Stenay, ville fortifiée au XVIIe siècle





LES 19 COMMUNES DU PAYS DE STENAY

- C2.** AUTREVILLE SAINT LAMBERT
- F7.** BAAALON
- H2.** BEAUCLAIR
- G1.** BEAUFORT EN ARGONNE
- E8.** BROUENNES
- E3.** CESSÉ
- H2.** HALLES SOUS LES CÔTES
- C3.** INOR
- C6.** LAMOUILLY
- F3.** LANEUVILLE SUR MEUSE

- E3.** LUZY SAINT MARTIN
- D4.** MARTINCOURT
- B2.** MOULINS SAINT HUBERT
- G6.** MOUZAY
- D6.** NEPVANT
- C6.** OLIZY SUR CHIERS
- D1.** POUILLY SUR MEUSE
- F5.** STENAY
- H4.** WISEPPE

Conçu et imprimé par
l'Office de Tourisme
du Pays de Stenay

